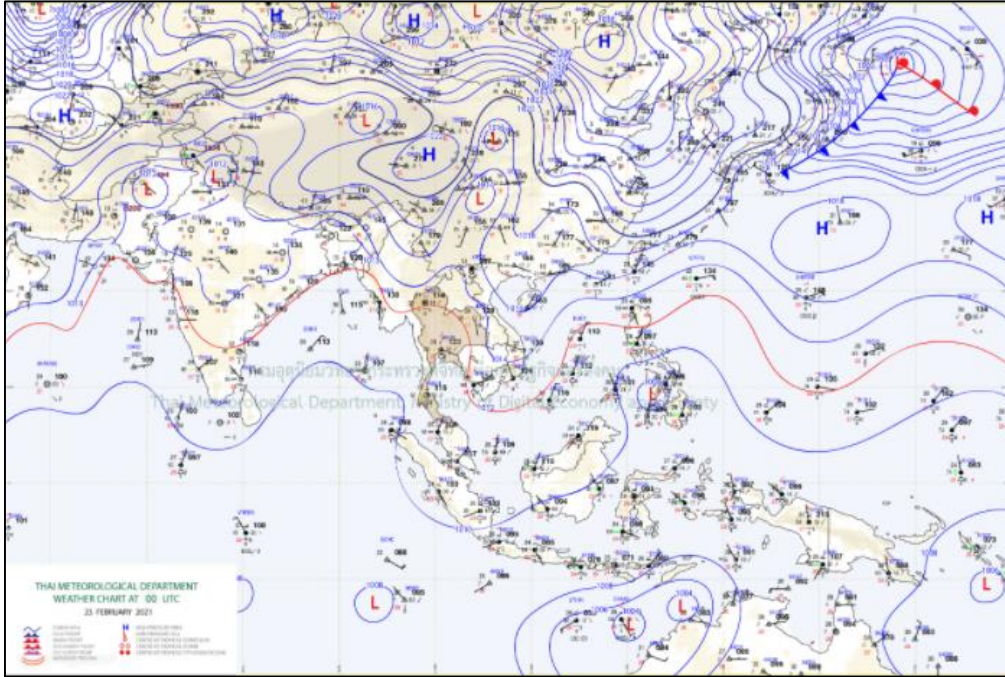


สถานะคลื่นและกระแสน้ำในอ่าวไทยและทะเลอันดามัน จากข้อมูลเรดาร์ชายฝั่ง วันอังคารที่ 23 กุมภาพันธ์ พ.ศ. 2564

ข้อมูลสภาพอากาศจากกรมอุตุนิยมวิทยา



แผนที่อากาศผิวพื้นวันที่ 23 กุมภาพันธ์ 2564 เวลา 07.00 น. บริเวณความกดอากาศสูงหรือมวลอากาศเย็นกำลังอ่อนปกคลุมปกคลุมประเทศไทยตอนบนและทะเลจีนใต้ และมีหย่อมความกดอากาศต่ำปกคลุมบริเวณประเทศฟิลิปปินส์
ที่มา: <http://www.tmd.go.th>

สภาพอากาศภาคตะวันออก

มีหมอกในตอนเช้า อุณหภูมิจะสูงขึ้น 1-3 องศาเซลเซียส อุณหภูมิต่ำสุด 23-25 องศาเซลเซียส อุณหภูมิสูงสุด 33-36 องศาเซลเซียส ลมตะวันออกเฉียงใต้ ความเร็ว 15-30 กม./ชม. ทะเลมีคลื่นสูงประมาณ 1 เมตร

สภาพอากาศภาคใต้ (ฝั่งตะวันออก)

เมฆบางส่วน กับมีฝนเล็กน้อยบางแห่ง อุณหภูมิต่ำสุด 20-22 องศาเซลเซียส อุณหภูมิสูงสุด 30-33 องศาเซลเซียส ตั้งแต่จังหวัดสุราษฎร์ธานีขึ้นมา: ลมตะวันออก ความเร็ว 15-30 กม./ชม. ทะเลมีคลื่นสูงประมาณ 1 เมตร ตั้งแต่จังหวัดนครศรีธรรมราชลงไป: ลมตะวันออก ความเร็ว 15-35 กม./ชม. ทะเลมีคลื่นสูง 1-2 เมตร

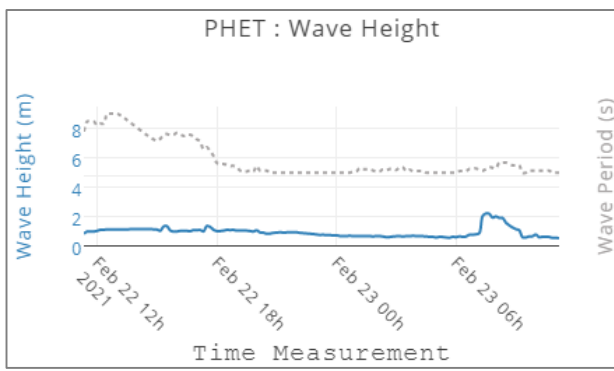
สภาพอากาศภาคใต้ (ฝั่งตะวันตก)

เมฆบางส่วน อุณหภูมิต่ำสุด 19-24 องศาเซลเซียส อุณหภูมิสูงสุด 34-36 องศาเซลเซียส ลมตะวันออก ความเร็ว 15-30 กม./ชม. ทะเลมีคลื่นสูงประมาณ 1 เมตร

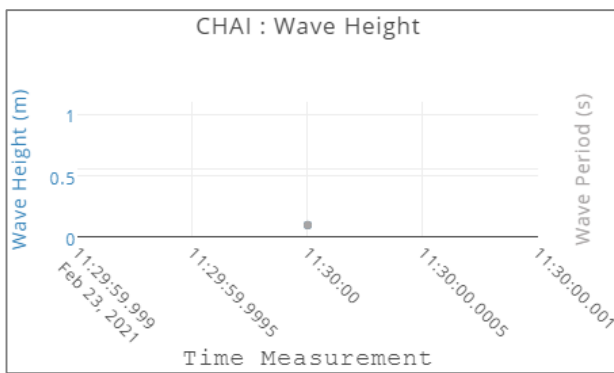
ตารางแสดงตัวอย่างความสูงคลื่น และสภาพท้องทะเลจาก CCTV ของสถานีตรวจวัดเรดาร์ชายฝั่ง ในทั้ง 7 พื้นที่

สถานี	ความสูงคลื่น	สภาพท้องทะเล จาก CCTV
หาดบ้านชั้น ต.ไม้รูด อ.คลองใหญ่ จ.ตราด	<p>BANC : Wave Height</p> <p>Time Measurement</p>	<p>2021-02-23 13:45:21 Tue GISTDA COASTAL RADAR STATION BANC</p>
หาดพยุห์ อ.บ้านฉาง จ.ระยอง	<p>PYUN : Wave Height</p> <p>Time Measurement</p>	<p>2021-02-23 13:45:57 Tue GISTDA COASTAL RADAR STATION</p>
สวนสาธารณะเฉลิม พระเกียรติสมเด็จพระนางเจ้าสิริกิติ์ อ.เมืองสมุทรสงคราม จ.สมุทรสงคราม	<p>SASO : Wave Height</p> <p>Time Measurement</p>	<p>02-23-2021 Tue 13:44:33 GISTDA COASTAL RADAR STATION SASO Outdoor</p>
บ้านพักรับรอง เลขาธิการสำนัก นายกรัฐมนตรี แหลมแท่น อ.เมือง ชลบุรี จ.ชลบุรี	<p>LAMT : Wave Height</p> <p>Time Measurement</p>	<p>23-02-2021 Tue 13:44:13 GISTDA COASTAL RADAR STATION LANTAN OUTDOOR</p>

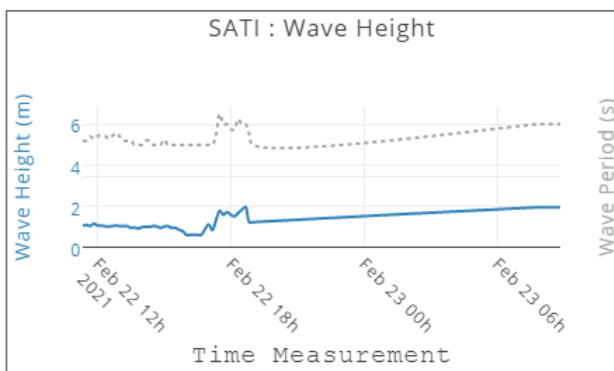
สถานีอุตุนิยมวิทยา
เพชรบุรี อ.เมือง
เพชรบุรี จ.เพชรบุรี



ศูนย์วิจัยพันธุ์กุ้งสุ
ราษฎร์ธานี สวทช.
อ.ไชยา
จ.สุราษฎร์ธานี

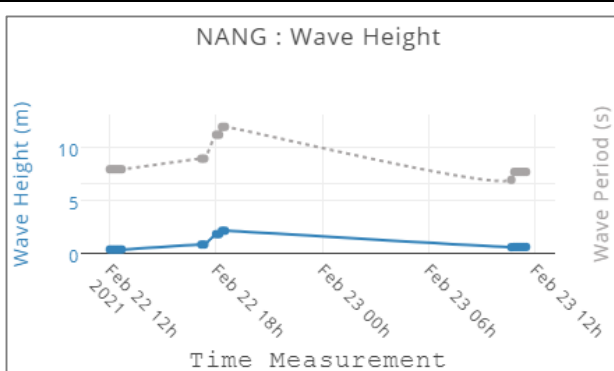


รร.สทิงพระวิทยา
อ.สทิงพระ จ.สงขลา



ระบบการรับ-ส่งข้อมูลขัดข้อง อยู่ระหว่าง
การตรวจสอบ

อ่าวน้ำเมา ต.ไสไทย
อ.เมืองกระบี่
จ.กระบี่



ลักษณะการเคลื่อนที่ของกระแสน้ำผิวหน้าน้ำทะเลเฉลี่ย จากข้อมูลเรดาร์ชายฝั่ง

ในวันจันทร์ที่ 22 กุมภาพันธ์ 2564 เวลา 00:00 น. ถึงวันอังคารที่ 23 กุมภาพันธ์ 2564 เวลา 00:00 น.

หมายเหตุ : ระบบการรับ - ส่งข้อมูลขัดข้องอยู่ระหว่างการตรวจสอบ

current	wave height	การอ้างอิงข้อมูล
▲ < 10 cm/s	● < 1 m	<p>สำนักงานพัฒนาเทคโนโลยีอวกาศและภูมิสารสนเทศ (องค์การมหาชน). 2562. สถานะคลื่นและกระแสน้ำในอ่าวไทยและทะเลอันดามัน โดยข้อมูลเรดาร์ชายฝั่ง วันอังคารที่ 23 กุมภาพันธ์ พ.ศ. 2564</p> <p>จากเว็บไซต์ http://coastalradar.gistda.or.th และแอปพลิเคชัน Gcoast ทั้งระบบ Android และ iOS</p> <p>หมายเหตุ ขอสงวนสิทธิ์ ข้อความ ภาพ แผนที่ ที่ปรากฏในเอกสารนี้ จัดทำขึ้นโดยยังไม่ผ่านการตรวจสอบ พื้นที่จริง ไม่สามารถใช้อ้างอิงเป็นเหตุทางกฎหมายได้</p>
▲ 10-19 cm/s	● 1-2 m	
▲ 20-29 cm/s	● > 2 m	
▲ 30-39 cm/s		
▲ 40-49 cm/s		
▲ 50-59 cm/s		
▲ 60-69 cm/s		
▲ 70-79 cm/s		
▲ > 80 cm/s		



Coastal Radar
(Website)



Gcoast
(iOS)



Gcoast
(Android)